

## 屏東縣政府 函

地址：900219屏東縣屏東市自由路527號  
聯絡人：林美君  
聯絡電話：08-7320415#3656  
傳真：08-7322779  
電子信箱：a002508@oa.pthg.gov.tw

受文者：屏東縣新園鄉新園國民小學

發文日期：中華民國113年9月8日

發文字號：屏府教發字第1135066428號

速別：普通件


密等及解密條件或保密期限：

附件：如主旨 (376530000A113506642800-1.pdf、376530000A113506642800-2.pdf)

主旨：轉知「中華民國113年第20屆國家地理知識大競賽」報名時間延長至113年9月9日(星期一)下午5時止，及本縣複賽應試場地更改至屏東市和平國民小學，請查照。

說明：

- 一、依據國立臺灣師範大學113年9月3日師大地理字第1131025088號函辦理。
- 二、旨案競賽相關訊息如下：
  - (一)競賽報名：即日起至113年9月9日(一)下午5時止。
  - (二)縣市複賽：113年9月21日(六)。
  - (三)全國決賽：113年10月26日(六)。
- 三、本競賽包含「地理知識組」與「環境觀察暨手繪地圖組」(簡稱手繪地圖組)兩種，各校可同時或擇一參加；地理知識組為屬個人賽，手繪地圖組可由1或2位學生組隊參加。
- 四、縣市複賽及全國賽比賽地點及報名等相關訊息請見競賽官網(<http://Promoting.geo.ntnu.edu.tw>)；競賽粉絲專頁



連結如下：<https://www.facebook.com/geotngc/>。

五、有任何問題請逕洽競賽專線：(02) 7749-1660或來信至電

子信箱：tngc@ntnu.edu.tw。

正本：各高國中、各國小

副本：本府教育處教學發展科



裝

訂



線



# 中華民國 113 年第 20 屆國家地理知識大競賽

## 考試流程、試場規則

辦理日期：113 年 9 月 21 日 ( 六 )

報到時間：10:00-10:20 ( 進入考場 10:20-10:30 )

測驗時間：國中組 10:30 ~ 12:00 ( 90 分鐘 ) ; 國小組 10:30 ~ 11:40 ( 70 分鐘 )

承辦學校與複賽地點：

縣市	承辦學校名稱	試場學校名稱	試場學校地點
臺北市	臺北市立金華國民中學 ／主試委員：中正國中 林泰安校長	國立臺灣師範大學	臺北市大安區和平東路一段 162 號
新北市	新北市立頭前國民中學	同承辦學校	新北市新莊區中原路 2 號
基隆市	基隆市中正區 八斗國民小學	同承辦學校	基隆市北寧路 396 巷 52 號
宜蘭縣	宜蘭縣立復興國民中學	同承辦學校	宜蘭市復興路二段 77 號
桃園市	桃園市立過嶺國民中學	同承辦學校	桃園市中壢區松智路 2 號
新竹市	新竹市立新科國民中學	同承辦學校	新竹市東區光復路一段 89 巷 88 號
新竹縣	新竹縣峨眉鄉 富興國民小學	新竹縣竹北市 興隆國民小學	新竹縣竹北市文興路 88 號
苗栗縣	苗栗縣立苗栗國民中學	同承辦學校	苗栗縣苗栗市高苗里木鐸山一號
臺中市	臺中市立大墩國民中學	同承辦學校	臺中市南屯區惠中路三段 98 號

縣市	承辦學校名稱	試場學校名稱	試場學校地點
彰化縣	彰化縣立鹿港國民中學	同承辦學校	彰化縣福興鄉橋頭村復興路 78 號
南投縣	南投縣立南投國民中學	同承辦學校	南投縣南投市祖祠路 361 號
雲林縣	雲林縣立二崙國民中學	同承辦學校	雲林縣二崙鄉崙西村中正路 88 號
嘉義縣	嘉義縣立義竹國民中學	嘉義縣立東石國民中學	嘉義縣朴子市山通路 6 號
嘉義市	嘉義市立嘉義國民中學	同承辦學校	嘉義市東區王田里圓福街 86 號
臺南市	臺南市立麻豆國民中學	同承辦學校	臺南市麻豆區南勢里 36 號
高雄市	高雄市立鳳西國民中學	同承辦學校	高雄市鳳山區興中里光華路 69 號
屏東縣	屏東縣屏東市 忠孝國民小學	屏東縣屏東市 和平國民小學	屏東縣屏東市華正路 80 號
臺東縣	臺東縣立東海國民中學	同承辦學校	臺東縣臺東市中華路一段 719 巷 51 號
花蓮縣	花蓮縣立美崙國民中學	同承辦學校	花蓮縣花蓮市化道路 40 巷 1 號
澎湖縣	澎湖縣立文光國民中學	同承辦學校	澎湖縣馬公市文光路 17 號
金門縣	金門縣立金湖國民中學	同承辦學校	金門縣金湖鎮太湖路三段 1 號
連江縣	連江縣立介壽國民中小 學	同承辦學校	連江縣南竿鄉介壽村 13 號

(續下頁試場規則)



## 中華民國 113 年第 20 國家地理知識大競賽

### 地理知識組縣市複賽 試場規則

- 一、場地、座位配置：由複賽承辦學校依防疫規定辦理。
- 二、作答方式：紙筆測驗（包含選擇題、非選擇題、同分決勝題共三部分）
- 三、監考方式：由縣市複賽承辦學校派員現場監考。
- 四、試場規則
  1. 測驗時學生必須攜帶有照片之**身份證明文件(學生證、身分證、健保卡、護照等)**。
  2. 縣市複賽說明開始後即不可擅自離場，若強行離場、不服規勸，將被取消本屆參賽資格。
  3. 縣市複賽正式**開始後 20 分鐘**起，遲到者**不得入場**。若強行入場，將被取消本屆複賽參賽資格。
  4. 縣市複賽正式**開始後 30 分鐘**起，考卷填答完畢者，**可提早離場**，但不可喧嘩，以免影響其他同學應試。
  5. 應試期間請學生：
    - 將證明文件置於桌面上的**右上角**。
    - 請將自己的**學校、姓名**等資料，依試卷上說明，填寫於答案卷上。
    - **文具請自備**，不得在場向他人借用，必要時可用透明墊板。
    - 作答時，應使用藍色或黑色原子筆與 2B 鉛筆；繪圖則可用鉛筆或彩色鉛筆。
    - 嚴禁談話、左顧右盼等任何違反考試的行為，違者將被取消本屆複賽參賽資格。
    - 如有突發狀況發生，可隨時舉手報告監考老師。
  6. 應試期間不得攜帶非測驗必須之物品，如電子辭典、計算機、時鐘、鬧鐘、電子鐘、行動電話、呼叫器、收音機、多媒體播放器材(如: MP3、MP4 等)，和穿戴式裝置(如:智慧型手錶、智慧手環等)及其他具有傳輸、通訊、錄影、照相或計算功能之物品。若不慎攜入試場，於考試開始前，依監考老師指示，放置於試場前後地板上，且電子產品須先關機或拔掉電池。若隨身攜帶經監考老師發現者，扣縣市複賽成績 10 分。

7. 測驗結束鐘（鈴）響畢，監考老師宣布縣市複賽結束，應立刻停止作答，強行修改或逾時作答不聽制止者，將被取消本屆複賽參賽資格。
8. 繳交試題卷與答案卷後才可離場，違者將被取消本屆複賽參賽資格。
9. 如遇警報、地震等突發狀況發生，應遵照監考老師指示，迅速疏散避難。

## 其他說明

一、 初賽優勝紀念品以及初賽優勝證書之領取

1. 自第 17 屆起，初賽優勝證書及初賽優勝指導證書採線上下載，開放下載日期，請待主辦方公告。
2. 依各縣市複賽承辦學校規畫，可能於各報到簽名時或考試後發送；未參加縣市複賽的學生，原則上不贈送紀念品。

二、複賽辦理期間，承辦學校師長將拍攝現場活動照片，以供非營利目的之教育推廣宣傳之用。若參賽師生或家長不願被拍攝者，煩請於報到時告知。

三、若有特殊考場服務需求者，請盡速向本競賽承辦單位(臺灣師範大學地理學系)提出申請 [tngc@ntnu.edu.tw](mailto:tngc@ntnu.edu.tw)，經競賽委員會核定通過者，將聯繫縣市複賽承辦單位協助。

<結束>

承辦單位：國立臺灣師範大學地理學系

公告日期：113 年 08 月 30 日

競賽助理：蔡旻芝 小姐

競賽信箱：[tngc@ntnu.edu.tw](mailto:tngc@ntnu.edu.tw)

聯絡電話：02-77491660 (O)



# 中華民國 113 年第 20 屆國家地理知識大競賽

## 競賽辦法

### 一、緣起和目的

地理在學科本質上，具有跨自然與人文社會學科的特質，強調自然與人文環境的互動，著重地方、區域、國家、全球的關連，是啟發學生統整思考和人文關懷的重要路徑。為鼓勵國人正視地理素養在全球化時代的積極意義，並銜接國際教育發展脈動，地理學界結合中小學教師，自民國 94 年起辦理「國家地理知識大競賽」。

本競賽發展至今，主要包括兩項賽事：包含多元題型的「地理知識組」與著重實務操作的「環境觀察暨手繪地圖組」，除了鼓勵國中小學生自主與深入學習廣博的知識與概念，也著重地圖繪製（含地理資訊、遙感探測、全球定位等 3S 科技）、環境觀察、議題討論等技能，希望培養學生觀察環境及以地圖展現觀察結果的能力，進而理解地方與全球的生活環境。本競賽辦理目標為：

- 激發學生主動關懷人與環境的關係，並具備宏觀的國際視野；
- 讓具備地理、社會和環境統整能力的學生，有被肯定的機會；
- 鼓勵社會領域教師落實培養高階思考能力和實作的教學方法；
- 促進國民對環境與世界的關懷，並體認社會領域教學的價值。

### 二、辦理單位

指導單位：教育部國民及學前教育署

主辦單位：中華民國地理學會、國立臺灣師範大學、臺北市立大學

協辦單位：各縣市教育局處、社會領域輔導團、國立彰化師範大學、  
國立高雄師範大學、國立清華大學、國立臺灣大學、國立東華大學、  
中國文化大學地理學系、農業部林業及自然保育署航測及遙測分署、  
內政部國土測繪中心

承辦單位：國立臺灣師範大學地理學系

贊助單位：應雲崗先生紀念基金會、野柳地質公園

三、參賽對象：經政府核准立案之公私立國民中小學、海外僑校、臺商學校之五年級至九年級在學學生，且年齡 16 歲（含）以下者。

#### 四、競賽項目

(一) 競賽項目：分為「地理知識組」、「環境觀察暨手繪地圖組」（以下亦簡稱「手繪地圖組」）兩項，各校可同時參加兩項或擇一參加。

(二) 競賽組別：分為國中組、國小組。

五、重要日期（以下日期均為民國 113 年，若有更動，將公告於官網）

##### (一) 地理知識組

- 3月上旬：寄發公文與競賽海報。
- 5月2日（週四）至9月4日（週三）止：學校線上報名，請見第八條報名須知。
- 5月中旬至9月上旬：學校初賽，各校自行辦理。
- 9月4日（週三）下午5時前：各校線上登錄晉級縣市複賽的學生名單。
- 9月21日（週六）：縣市複賽，上午進行測驗（初賽優勝證書採線上下載）。
- 10月15日（週二）：主辦單位線上公告晉級全國決賽之學生名單。
- 10月26日（週六）：全國決賽，上午進行決賽（國中組為準決賽）、發給複賽優勝證書；下午進行總決賽（國中組）與頒獎典禮。（與「手繪地圖組」一同辦理，參見附錄2）

##### (二) 環境觀察暨手繪地圖組

- 3月上旬：寄發公文與競賽海報。
- 5月2日（週四）至9月4日（週三）止：學校線上報名，請見第八條報名須知。
- 9月4日（週三）下午5時前：各校指導老師線上登錄「手繪地圖組」學生名單。
- 9月9日（週一）下午5時前：線上繳交地圖作品、觀察報告、基礎底圖及授權書共4項，詳見第六條第（一）款第7項作品繳交之說明。
- 10月15日（週二）：主辦單位線上公告「手繪地圖組」得獎名單。
- 10月26日（週六）：優秀作品展示與頒獎典禮。（與「地理知識組」決賽一同辦理，參見附錄2）

## 六、辦理方式

(一) **地理知識組**：屬個人賽，分為三階段紙筆測驗與現場比賽。

### 1. 參賽名額

(1) 學校初賽：國小組所有五、六年級學生可參加，國中組所有七至九年級可參加；惟實際執行時，由各校自行規劃。

(2) 縣市複賽：參賽各校得派出參加縣市複賽的名額，國小組依5~6年級班級總數計算，國中組依7~9年級班級總數計算，若為國中小學，兩組名額需個別計算，不得流用。依上述之班級總數：

■ 凡1~10班之學校，得推派至多3位學生；

■ 凡11~20班之學校，得至多推派4位學生；

■ 凡21~30班之學校，得至多推派5位學生，以此類推。

舉例：甲國小五、六年級共有8班，該校可推派至多3位代表；乙國小五、六年級共有12班，該校可推派至多4位代表；丙國中七~九年級共有39班，則該校至多可推派6位代表。

說明：本競賽報名期間從五月至次學年的九月，本年六月為國小或國中應屆畢業學生之參賽資格，請詳閱第八款--報名須知、2.國小或國中應屆畢業學生的參賽資格、(1)地理知識組。

2. **指導老師**：每位學生可由該校1位專任老師擔任指導老師（含代理代課與實習老師），且1位老師可擔任多位學生的指導老師；惟若無實際指導的老師，則可免列。

說明：若協助報名的「聯絡老師」沒有實際指導學生參賽，請於指導老師處寫「無」。

### 3. 競賽階段與測驗項目

(1) 學校初賽：各參賽學校自行決定採用筆試或推薦方式。

■ 推薦：各校自行擬定推薦辦法。

■ 筆試：各校自行命題或使用主辦單位提供之試題，並自行閱卷。

提醒：

各學校完成報名後，主辦單位隨即提供範例試題，以為初賽筆試參考。

初賽時若有多位學生同分，需請指導老師另行安排甄選方式，恕不得以此理由申請增加複賽參賽名額。

(2) 縣市複賽：9月21日（六）上午，由各縣市承辦學校擇一地舉行（地點另行公告）；紙筆測驗，包含多元題型。

(3) 全國決賽：10月26日（六）全日，在臺灣師大校本部舉行；分為準決賽和總決賽兩部份。

■ 國小組：根據「準決賽紙筆測驗」選拔優勝者。

- 國中組：根據「準決賽」選拔出前 10 名參加「總決賽」。準決賽可包括選擇、簡答、問答、製表、繪圖等各種題型；總決賽採現場問答進行，可能包括簡答、搶答、輪答、實做等方式。

**4. 晉級全國決賽名額：**以國中組100名、國小組40名為原則。

- 各縣市的國中和國小組至少各有一名保障名額，可參與全國決賽。
- 由該年度「各縣市之參賽學校數」和「全國之參賽學校總數」的比例而定；國中組及國小組名額分別計算。

舉例：假設全國決賽名額共 90 名，共有甲、乙、丙三縣市參賽，參加初賽學校數依次分別是 10 所、15 所、5 所，比例為 2：3：1，則甲縣市前 30 名、乙縣市前 45 名、丙縣市前 15 名學生得參加全國決賽。

**5. 競賽評審：**由主辦單位聘請地理教育相關領域專家1人擔任「地理知識組」命題委員會召集人，負責邀請地理相關領域專家學者或各級學校教師，進行各階段測驗之命題、審題、組卷與評分、審查、核定晉級名單等工作。

(1) 學校初賽：進行方式由各參賽學校自行擬定、辦理。

惟命題委員會仍將編製初賽參考試題乙份，經學校報名後寄送給各參賽學校之承辦師長。

(2) 縣市複賽、準決賽：命題委員會負責編製試題本乙份，於複賽前寄送給各縣市複賽承辦師長；評分方面，選擇題採電腦判釋閱卷，開放式問題（非選擇題）由命題委員會召集人邀請高中教師或地理系所博碩士研究生5-9人評定之。

(3) 總決賽：由主辦單位邀請大專院校相關系所或高中地理教師 5-7 位委員組成「總決賽評審委員會」，負責審查總決賽題目與現場評定選手答題狀況。

**(二) 手繪地圖組：**屬團體賽，以各隊繳交之手繪地圖及觀察報告作為評審項目。

1. **參賽名額：**每所參賽學校之國小組或國中組，均各以 5 隊為限，名額不得流用，且每隊每屆只能繳交 1 件參賽作品。
2. **隊伍組成：**每隊由參賽學校之 1 或 2 位學生組成，且每位學生每屆只能參加 1 隊。

說明：本競賽報名期間從五月至次學年的九月，凡在本年六月為國小或國中應屆畢業學生，若欲報名，請先詳閱第八款--報名須知、2.國小或國中應屆畢業學生的參賽資格、(2)手繪地圖組。

3. **指導老師：**每隊以該校 1 位專任老師擔任指導老師為原則（含代理代課與實習老師），若確有跨專長、跨領域或野外實察指導需求時（應於線上報名時載明指導事項），可至多由 2 位老師指導；每位老師可指導多隊選手；若無實際指導的老師，則可免列。



說明：若列兩位指導老師，請註明其個別指導項目。

4. **作品主題：**參賽隊伍任選一個與環境相關的主題，根據親身觀察的結果，繪製一幅「主題地圖」，並寫出「觀察報告」。圖名可自訂，但必須能彰顯地圖的「位置」及「主題」。
5. **觀察範圍：**以參賽學生自己的生活環境為範圍，可以是住家所在村里或部落、就讀學校的校園，或是校園外的環境，即觀察範圍的大小不拘，但必須是學生親自到現場實際觀察的結果。
6. **作品格式：**包括「手繪地圖」作品與「觀察報告」兩部分。

(1) 手繪地圖

- 繪圖格式檔案可於競賽官網下載，採黑白列印即可。圖紙尺寸為A3（420mm\*297mm），亦可使用相近的B4（353mm\*250mm）、八開（394mm\*273mm）或菊八開（318mm\*222mm），但不可超過A3尺寸。所使用紙張不宜太薄，以免擦拭破損。

提醒：官網提供的繪圖格式檔為A3尺寸，圖面上標示有1 x 1公分的格子，格線設定為灰階線條，列印時請不要更改顏色，避免顏色過深，影響成圖美觀。

- 也可自行選用空白紙張繪圖，惟需考量繳交之作品必須為A3、B4、八開、菊八開尺寸，宜注意縮放地圖時之圖面空間配置問題。
- 得以各類色筆（含色鉛筆、水彩筆等）繪製，但不得剪貼，亦不得以電腦繪製列印。
- 地圖符號可以色彩或符號表示，例如：草 ，紅綠燈 。

(2) 觀察報告

- 應配合地圖作品撰寫，至多不得超過1500字，撰寫體例可於官網下載。
- 請用A4直式頁面、橫式格式打字；標題同地圖作品名稱、完整校名、姓名均採標楷體14號字；內文均採標楷體12號字、單行間距；上下左右邊界均為2公分。
- 內容則應包含「觀察記錄」、「觀察說明」和「實作心得」及「底圖來源及參考資料」四部份：
  - ✓ 觀察記錄：簡要說明主題選擇的原因，進行戶外觀察的日期、時間與方式、有無陪同人士等；
  - ✓ 觀察說明：說明在戶外進行觀察之主題的特徵、分布與類型等；
  - ✓ 實作心得：反思這次參賽的收穫、挑戰，同儕合作經驗（若為一人作品，此項可免）等。
  - ✓ 底圖來源及參考資料：請條列所使用的底圖及參考文獻，若無

則免列。

7. **作品繳交：**共需繳交下列 4 個檔案，檔案名稱均以 xxx\_yyy\_zzz\_nn 命名，xxx 為學校所在縣市、yyy 為就讀學校、zzz 為參賽者姓名、nn 為檔案流水號 01-04（學校名稱採簡稱即可，例如：芳苑國中、土牛國小、師大附中國中部）。作品一旦繳交，不得更換；其他年度作品不得重複參賽；繳交內容不完全者不予受理。檔案流水號 nn 定義如下：
  - 01 手繪地圖作品：應以 300 dpi 解析度掃描成電子檔，版面尺寸為 A3、B4、八開、菊八開，以 Adobe Acrobat \*.pdf 格式繳交，檔案大小不得超過 10 MB，檔案掃描時請以單頁單面方式，切勿裁切或分頁。
  - 02 觀察報告：版面尺寸為 A4，以 Adobe Acrobat \*.pdf 格式繳交，檔案大小不得超過 10 MB。
  - 03 基礎底圖：以 Adobe Acrobat \*.pdf 格式繳交，可以是國土測繪圖資、Google Maps 或其他來源的地圖，檔案大小不得超過 5 MB。
  - 04 授權同意書：版面尺寸為 A4，應以 300 dpi 解析度掃描成電子檔，以 Adobe Acrobat \*.pdf 格式繳交，檔案大小不得超過 3 MB。
8. **作品授權：**參加本項測驗所繳交之作品，需授權主辦單位重製及散布等使用權，提供作非營利目的之教育研究和推廣使用；授權同意書請自競賽官網下載，親筆簽名。
9. **競賽評審**
  - 初賽：由承辦單位審查各參賽隊伍繳交之作品與資料是否完備，凡符合規定者，即可進入複賽階段。
  - 複賽：由主辦單位聘請地圖與地理教育相關領域學者專家或各級學校教師 7-15 位，根據本競賽評分原則審查。每件作品至少經 2 位評審評定，擇優晉級決賽。
  - 決賽：由主辦單位聘請地圖與地理教育相關領域學者專家或各級學校教師 5-7 位，組成評審委員會；委員各自評審後，再召開決賽會議評定各作品之獎項。
10. **評分原則**
  - 具備地圖的基本要素（圖名、方位、圖例、比例尺、註記等）
  - 方位正確性、設計適宜性
  - 圖例表達方式與內容的一致性
  - 圖名與註記適切性
  - 內容主題明確性

- 整體構圖平衡、色彩和諧
- 整體表現的創造力
- 觀察記錄與心得
- 其他：視實際需要由決賽會議增訂

## 七、競賽獎勵與獲獎比例

獎項分為國中組、國小組之「地理知識組」和「環境觀察暨手繪地圖組」，頒發金牌、銀牌、銅牌、優勝/佳作、入選（或相當之獎項）。

### (一) 地理知識組全國決賽

#### 1. 名額

- 國小組：全國決賽獲獎名額以 10 人為原則，金牌、銀牌、銅牌、決賽優勝的人數以 1:2:3:4 為原則。
- 國中組：全國決賽獲獎名額以 20 人為原則，金牌、銀牌、銅牌、決賽優勝以 1:2:7:10 為原則。

#### 2. 獎勵

##### (1) 學生

- 全國決賽金牌、銀牌、銅牌與優勝（相當佳作）之選手，獲頒教育部國民及學前教育署獎狀各 1 張。
- 縣市複賽獲得前三名之選手，主辦單位將於賽後將名單函請國教署轉請該縣市教育局（處）建議製發複賽優勝獎狀 1 張及敘獎鼓勵。
- 學校初賽表現優異且晉級複賽者，可獲得主辦單位製發之初賽優勝證書 1 張。（採線上下載）

##### (2) 指導老師

- 指導學生參與縣市複賽者，可獲得主辦單位製發之指導參賽證書 1 張。（採線上下載）
- 縣市複賽獲得前三名及全國決賽獲獎之指導老師名單，主辦單位將於賽後函請國教署轉請該縣市教育局（處）本權責予以敘獎。

### (二) 手繪地圖組

#### 1. 獎項與名額

原則依下列比例決定得獎名額，惟決賽評審團得視情況調整各獎項得獎數，首獎可能從缺。

- 國小組：獲獎名額以參賽作品之半數或 24 件作品為原則；金牌、銀牌、銅牌、佳作、決賽入選的比例以 1:2:3:6:12 為原則。

- 國中組：獲獎名額以參賽作品之半數或 45 件作品為原則；金牌、銀牌、銅牌、佳作、決賽入選的比例以 1:2:5:12:25 為原則。
- 潛力獎：決賽評審團得視該屆作品表現，自未獲金、銀、銅牌以外之作品（含未入選作品），依作品表現擇優推薦，不分組別，以 3-5 件為原則。
- 國土測繪圖資獎：若參賽作品採用國家底圖或國土測繪圖資雲作為底圖，得另外參加本獎項評選，國中組及國小組分別擇優由內政部國土測繪中心給予獎勵。

## 2. 獎勵

### (1) 學生

- 金牌、銀牌、銅牌與佳作作品之選手，獲頒教育部國民及學前教育署製發之獎狀各 1 張。
- 決賽入選、潛力獎、國土測繪圖資獎之選手，獲頒主辦單位製發之獎狀各 1 張。
- 上述獎項，主辦單位將於賽後函請國教署轉各縣市教育局（處）建請敘獎鼓勵。
- 通過初賽審查之選手，可獲得主辦單位製發之參賽證書 1 張。（採線上下載）

### (2) 指導老師

- 指導選手通過初賽審查之指導老師，可獲得主辦單位製發之指導證書 1 張。（採線上下載）
- 金牌、銀牌、銅牌、佳作、決賽入選、潛力獎、國土測繪圖資獎之指導老師名單，主辦單位將於賽後函請國教署轉該縣市教育局（處）本權責予以敘獎。

## 八、報名須知

### 1. 報名步驟：

初賽報名：5月2日至9月4日止，含「學校報名」與「選手資料填報」。

#### (1) 線上填寫學校報名資料：

<http://promotinggeog.geo.ntnu.edu.tw/> → 國家地理知識大競賽 → 報名專區

#### (2) 下載並列印參賽報名表，請學校用印後掃描為 PDF 格式，上傳至報名系統。

提醒：各校可以同時報名「地理知識組」和「手繪地圖組」，亦可僅擇一參加。各校報名成功時，系統將會寄出成功通知信。

- (3) 待報名表審核後，主辦單位將寄送「地理知識組」初賽試題電子檔。
- (4) 完成「手繪地圖組」學生名單線上登錄；完成「地理知識組」晉級複賽學生名單線上登錄。

提醒：務請於9月4日前線上登錄學生姓名，以確保學生的參賽機會，不論採推薦或筆試方式皆然。

## 2. 國小或國中應屆畢業學生的參賽資格

### (1) 地理知識組

- 本年六月為國小應屆畢業學生，若已知未來就讀國中且獲得同意，則可由該國中為其報名；
- 本年六月為國中應屆畢業學生，不可報名參加本屆地理知識組競賽。

### (2) 手繪地圖組：需先獲得所屬學校或未來就讀學校之同意方可報名，且依據所屬學校層級，決定其參賽組別，名額納入該校該組別計算。

- 本年六月為國小應屆畢業學生，若獲得原就讀國小同意為其報名，則可參加國小組比賽；
- 本年六月為國小六年級應屆畢業學生，若已知所就讀國中，且獲得同意為其報名，則可參加國中組比賽。
- 本年六月為國中九年級應屆畢業學生，若獲得原就讀國中同意為其報名，則可參加國中組比賽；
- 本年六月為國中九年級應屆畢業學生，若已知所就讀高中，且獲得該高中同意，可為其報名「高中地理奧林匹亞」競賽之實察繪圖組。

說明：高中地理奧林匹亞報名截止日期為每年6月20日。

## 九、其他注意事項

1. 補助申請：參加本競賽免付報名費，惟參賽師生需自理參加各階段競賽所需之食宿交通費用，參賽學校需自行負擔學校初賽的所有開支。又，若本屆經費許可，將酌予補助領有清寒證明者、特殊境遇家庭身分者，或離島及偏遠地區之選手參賽交通費用（包含金門、連江、澎湖、花蓮、臺東、屏東等縣市），若有此需求，請依照本屆後續公告說明辦理，並請指導老師主動告知。
2. 活動流程公告：縣市複賽和全國決賽的活動流程和注意事項(附錄1、附錄2)，將於公告晉級名單時，同時公告於競賽官網或粉絲專頁。
3. 指導老師：以指導其專任學校的學生為原則，惟在參賽年度之暑期，因調校而至他校服務的老師，在原學校同意下，可繼續擔任指導老師。

4. 整體表現的創造力：其他年度作品不得重複參賽；若以過去作品相同的場域為觀察與繪圖對象時，應呈現新的觀察重點或繪圖表現方式，以避免有抄襲之嫌。
5. 證書/獎狀製發：
  - (1) 本競賽製發學生與指導老師之證書或獎狀，係依據線上報名填寫之資料，務請詳實填寫。
  - (2) 學生或指導老師姓名的錯別字之更正，請依據下列流程辦理：
    - 晉級決賽名單公告前，需填寫證書/獎狀更正申請書，請校長或學務/教務主任用印後，採拍照或掃描方式，將影像檔案 email 寄給承辦單位；
    - 晉級決賽名單公告後，需正式發文予承辦單位國立臺灣師範大學（地理學系）辦理。
  - (3) 「地理知識組」在縣市複賽舉行後，「環境觀察暨手繪地圖組」在繳交作品後，不得申請更換或新增選手、指導老師，若因特殊狀況需提出申請，則應由校方出具公文（函）說明確切事證。
  - (4) 本競賽全國決賽表現優異選手，將由教育部國教署製發獎狀，其核發數量需事先申請，惟環境觀察暨手繪地圖組每隊可由 1-2 位選手組成，得獎者人數不易事前確切估算，若決賽審查後發現獎狀數量申請不足，承辦單位將於賽後補辦申請並掛號郵寄至選手就讀學校。
6. 證書/獎狀領取
  - (1) 參賽學生
    - 「地理知識組」初賽優勝證書採報名網站線上下載；複賽優勝證書於全國決賽日發給；全國決賽獎狀於頒獎典禮時頒發。
    - 「手繪地圖組」參賽證書採報名網站線上下載；國教署獎狀（金、銀、銅、佳作）請於決賽日親臨頒獎典禮領取，若不克出席，一律於賽後郵寄至得獎者就讀學校；決賽入選、潛力獎、國土測繪圖資獎之獎狀，亦將統一於賽後郵寄至得獎者就讀學校。
  - (2) 指導老師
    - 「地理知識組」初賽優勝指導證書採報名網站線上下載；複賽優勝指導證書於決賽日時發給（統一放置於試場內之考生資料袋中）。
    - 「手繪地圖組」指導證書採報名網站線上下載。
7. 有關本競賽之國教署獎狀，不得作為提出相關升學優待之要求。
8. 紀念品領取：各屆紀念品有無或內容，視各年度經費或贊助狀況而定，不克出席領取者，亦不另行郵寄。

9. 公差假：為方便師生參賽，在公告晉級複賽或決賽名單後，承辦單位將發文至各縣市教育局（處），請同意核予參賽師生公差假。
10. 活動聯絡：活動期間相關事宜將公告於競賽官網或粉絲專頁，重要通知則將另以電子郵件通知指導老師和參賽學生。如有其他問題或建議，請盡量以電子郵件連絡承辦單位，謝謝合作。

聯絡人：蔡旻芝小姐

粉絲專頁：<https://www.facebook.com/geotngc/>

競賽網頁：<http://promotinggeog.geo.ntnu.edu.tw/>

電子郵件：[tngc@ntnu.edu.tw](mailto:tngc@ntnu.edu.tw)

競賽專線：02-77491660

地址：106 臺北市大安區和平東路一段 162 號 國立臺灣師範大學地理學系

十、競賽辦法如有修正，以主辦單位官網公布為準。